











PLAN DE ZONAGE

Échelle 1/2000

LÉGENDE

- | | |
|---|---|
|  | Limite de commune |
|  | Limite de zone |
|  | Limite de secteur |
|  | Espace Boisé Classé à conserver (EBC) |
|  | Zone d'exposition au bruit |
|  | Emplacement réservé |
|  | Numéro d'opération
(renvoi à la liste des emplacements réservés) |
|  | Servitude d'alignement (EL7) |
|  | Élément de paysage à conserver (L151-23) |
|  | Élément de patrimoine à conserver
(renvoi à la liste des éléments de patrimoine à conserver) |

Échelle graphique

